




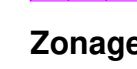



-  Emplacement réservé (art.L151-41 du Code de l'Urbanisme)
-  Espace boisé classé (art.L113-1 du Code de l'Urbanisme)
-  Zone humide à préserver (art.L151-23 du Code de l'Urbanisme)
-  Espace paysager à préserver (art.L151-23 du Code de l'Urbanisme)
-  Limite de lisière de massifs boisés en dehors des sites urbains constitués (application du SDRIF 2013)
-  Ensemble patrimoniaux bâtis protégés (art.L151-19 du Code de l'Urbanisme)

**Zonage**

-  A
-  A\*
-  AU
-  AUG
-  AUH
-  N
-  N\*
-  UG
-  UH
-  UI
-  UL

**Liste des emplacements réservés au titre de l'article L.151-41 du Code de l'Urbanisme**

N°	AFFECTATION	SURFACE/ZONE/SURFACE/PARCELLE en m²	BENEFICIAIRE	PARCELLES
1	Chemin Vert Sente piétonne	336/2878/41/47/6/505/700/2835	Commune	B 340 B 341 B 235 B 233
2	Mise en valeur de la place (Centre bourg)	250/250	Commune	B 216
3	Mise en valeur d'une mare (au hameau de Villevert)	1312/68050	Commune	ZE 30
4	Préservation d'un puits ancien (au hameau de Villevert)	387/1419	Commune	C163
6	Réalisation de boucles de randonnée	Total de 5 627 mètres linéaires (soit 16 886 m² pour un chemin de 3m de large)	Commune	



Commune de Pecqueuse

# PLAN LOCAL D'URBANISME



## 4. PLAN DE ZONAGE

PLU approuvé par délibération du Conseil Municipal en date du 28 janvier 2014

Modification n°2 du PLU approuvée par délibération du Conseil Municipal en date du 24 janvier 2022  
Modification n°2.b du PLU approuvée par délibération du Conseil Municipal en date du 24 janvier 2022

